

VODNI VIRI V SLOVENIJI


SLOVENIJA je vodnata država.

Je ena NAJBOLJ namočenih območij v Evropi. To nam pove podatek o padavinah:


- SLOVENIJA - 1567 mm
- EVROPA - 790 mm

Zaradi izredne vodnatosti in raznolikosti vodnih virov je Slovenija v celoti VODNA UČNA POT EVROPE.

Vodno bogastvo Slovenije so: izviri, slapovi, potoki, reke, mokrišča, naravna, umetna in presihajoča jezera in del Jadranskega morja.



Izvir - potok



slap Savica



reke - Sava



reka ponikalnica - Unica



Blejsko jezero – naravno



Bohinjsko jezero – naravno



Cerkniško jezero – presihajoče



Šoštanjno ali Družmirsko jezero – umetno



morje – Strunjanski zaliv

Površina Slovenije meri okoli 20 000 km². Po njej teče 59 rek v skupni dolžini 2500 km.

Najdaljša reka, ki izvira v Sloveniji in teče čez celotno slovensko ozemlje ter se izlije v Donavo, je reka Sava, z dolžino 221 km.

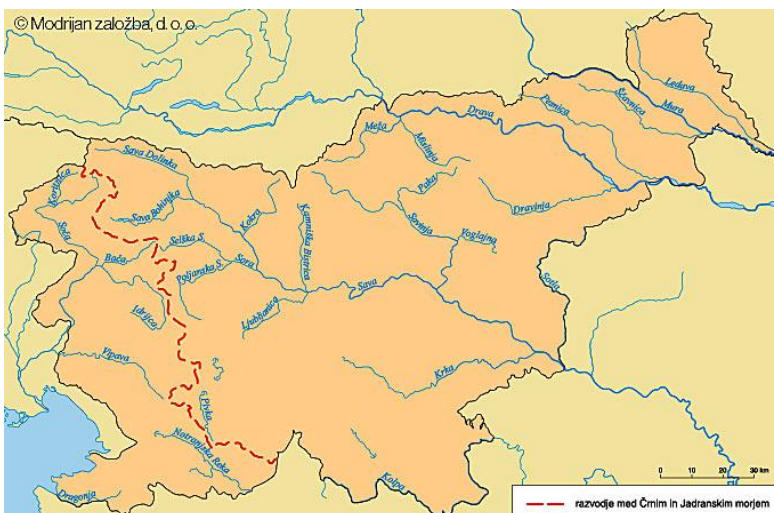
Reka Sava je zlitje dveh rek, Save Bohinjke, ki izvira iz Bohinjskega jezera in Save Dolinke, ki izvira iz mokrišča Zelenice pri Ratečah. Obe reki se pri Radovljici na Gorenjskem zlijeta v reko Savo.

Reka Drava z dolžino 142 km in reka Mura z dolžino 95 km izvirata v Avstriji in se izlijeta v Črno morje.

Reka Soča izvira v Sloveniji in se izlije v Jadransko morje.

Reka Krka je najdaljša dolenjska reka, ki izvira pod Krško jamo v Suhi krajini. Dolžina reke je 94 km in se pri Brežicah izlije v reko Savo.

Glavne slovenske reke so vidne na spodnjem zemljevidu.

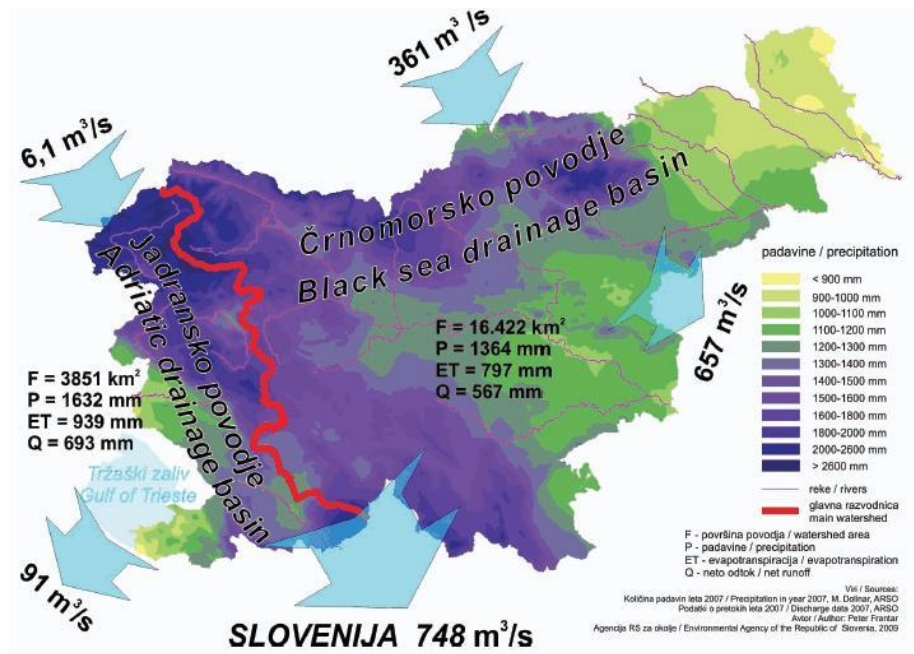


Glavne slovenske reke

Območje Slovenije se deli glede na izlitje rek na:

- Povodje Donave ali Črnomoško povodje, ki zavzema 81% ozemlja oziroma 16.423 km vodotokov

- Jadransko povodje, ki zavzema 19 % ozemlja, oziroma 3851 km vodotokov



Posebnost Slovenije so jezera, ki jih delimo na naravna, presihajoča in umetna.

Vseh jezer v Sloveniji je okoli 320.

Največja naravna jezera sta Blejsko in Bohinjsko jezero, ki sta ledeniškega izvora. Bohinjsko jezero je najgloblje naravno jezero z 45 m globine.

Največje in najbolj znano presihajoče jezero je Cerkniško jezero, ki meri 24 km.

Najgloblje jezero v Sloveniji je umetno Šoštanjsko ali Družmirsko, ki je globoko 85,5 m.

Največja globina slovenskega morja je pri Piranu - 37 m.